

Änderung der Buslinien - Fahrplanumstellung VVT

Dieser Sommer hat es beim Verkehrsverbund Tirol in sich: Neue Strecken, neue Takte, neue Liniennummern. Neuerungen gibt es dabei im Großraum Innsbruck bei über mehr als 40 Gemeinden – von Nassereith bis Tulfes und vom Kühtai bis Schwaz. Und auch in Sistrans.

Am 9. Juli ist es soweit: der Fahrplanwechsel des Verkehrsverbund Tirol (VVT) findet gemeinsam mit den Innsbrucker Verkehrsbetrieben (IVB) statt. Dabei tut sich bei den Öffis einiges – in Stadt und Land. Die VVT Regiobuslinien 530 und 540 und die Verlängerung der Linie M bringen mit dichterem Takt mehr Verbindungen für Sistrans und eine bessere Anbindung an Innsbruck. Die detaillierten Fahrpläne und Routen sind ab Ende Juni in der VVT Smartride App und auf smartride.vvt.at verfügbar. Die IVB bauen ihr Netz in Innsbruck auch weiter aus und so bringen die beiden Mobilitätsanbieter ihre Kundinnen und Kunden noch flexibler und schneller an ihr Ziel. Das Auto kann damit noch öfter stehen bleiben.

Dreistellige VVT Liniennummern

Die Liniennummern der Regiobusse werden vereinfacht und ab Juli im Großraum Innsbruck dreistellig. So kann man sie sich leichter merken und Öffi-fahren wird noch einfacher: Imst: 3xx, Innsbruck-Land West: 4xx, **Innsbruck-Land Süd und Ost: 5xx**, Schwaz: 6xx.

Geänderte An- und Abfahrtssteige am Busbahnhof Innsbruck

Auch die Ankunfts- und Abfahrtssteige am Busbahnhof Innsbruck wurden neu geordnet. Das bedeutet, dass die Regiobusse teilweise an neuen Steigen an- und abfahren. Informationen dazu in der Fahrplanauskunft und im Aushang am Busbahnhof Innsbruck. Für die Busse der Linie 540 aus dem südöstlichen Mittelgebirge bleiben künftig am **Steig D und E** – Nähe Eingang Hauptbahnhof – stehen.

Die Änderungen für SISTRANS im Detail:

Linie M

Die Linie M verkehrt ab 9. Juli von Mentlberg über Marktplatz bis Landesmuseum und weiter über Sillpark und Tivoli (entlang der Linie J) bis zum Landessportcenter. Dann über Adrans nach Lans, Sistrans und Aldrans Fagslung. Von Montag bis Freitag fährt die Linie M in einem Viertelstundentakt und bindet in Kombination mit den Regiobuslinien 530 und 540 die Gemeinden im südöstlichen Mittelgebirge an Innsbruck an. Der Ticketkauf im Bus ist für Fahrten nach Aldrans, Lans und Sistrans möglich.

Regiobus 530 – INNSBRUCK – AMPASS – ALDRANS – SISTRANS – LANS - IGLS – vorher 4132
Mit der Regiobuslinie 530 (vorher 4132) gibt es ab 9. Juli eine Verbindung vom DEZ Innsbruck über Ampass, Aldrans, Sistrans und Lans bis zum Patscherkofel. Die 530 verkehrt von Montag bis Sonntag im Halbstundentakt von 05:50 Uhr bis 21:30 Uhr. In Aldrans Fagslung besteht eine Umsteigemöglichkeit zur Linie 540 nach Hall.

Regiobus 540 – INNSBRUCK – ALDRANS – RINN – TULFES – HALL vorher 4134
Die Regiobuslinie 540 (vorher 4134) wird ausgebaut und verkehrt von Montag bis Sonntag von ca. 05:30 Uhr bis 20:00 Uhr im Halbstundentakt und anschließend bis 23:00 Uhr im Stundentakt. Von Montag bis Samstag wird von Innsbruck bis Hall im Halbstundentakt gefahren, an Sonn- und Feiertagen bis 23:00 Uhr im Stundentakt.

tagen wird der Abschnitt zwischen Tulfes und Hall den ganzen Tag über stündlich bedient. Es werden künftig alle Fahrten in Aldrans über das Sägewerk Dollinger geführt, die Orte Lans und Sistrans werden ab 9. Juli über die Linie M bedient. In Aldrans Fagslung, besteht eine Umsteigemöglichkeit auf die Linie 530.

NEU wochentags: Nightliner 540N – INNSBRUCK – AMPASS – ALDRANS – LANS – SISTRANS – RINN – TULFES – HALL – vorher N14

Die zwei Fahrten pro Nacht am Wochenende als Nightliner bleiben bestehen. Zusätzlich fährt der 540N wochendurchgängig von Montag bis Sonntag drei Fahrten von Hauptbahnhof Innsbruck bis Hall. Die Abfahrten sind um 23:05, 23:35 und 00:05 Uhr. Der Nightliner hält wie gewohnt am Hauptbahnhof am Steig J (VVT Kundencenter).

Vergünstigt zum Öffi-Fan werden

2023 gibt es einen Grund mehr, auf Öffis umzusteigen: bis Ende des Jahres läuft eine Gutschein-Aktion auf alle Tiroler KlimaTickets, die damit um 10 % günstiger werden. Das KlimaTicket Tirol kostet damit statt bisher 519,60 Euro nur mehr 467,64 Euro - das KlimaTicket Tirol SeniorInnen reduziert sich auf 238,50 Euro statt bisher 265 Euro. Weitere Infos unter www.vt.at/rabattaktion23

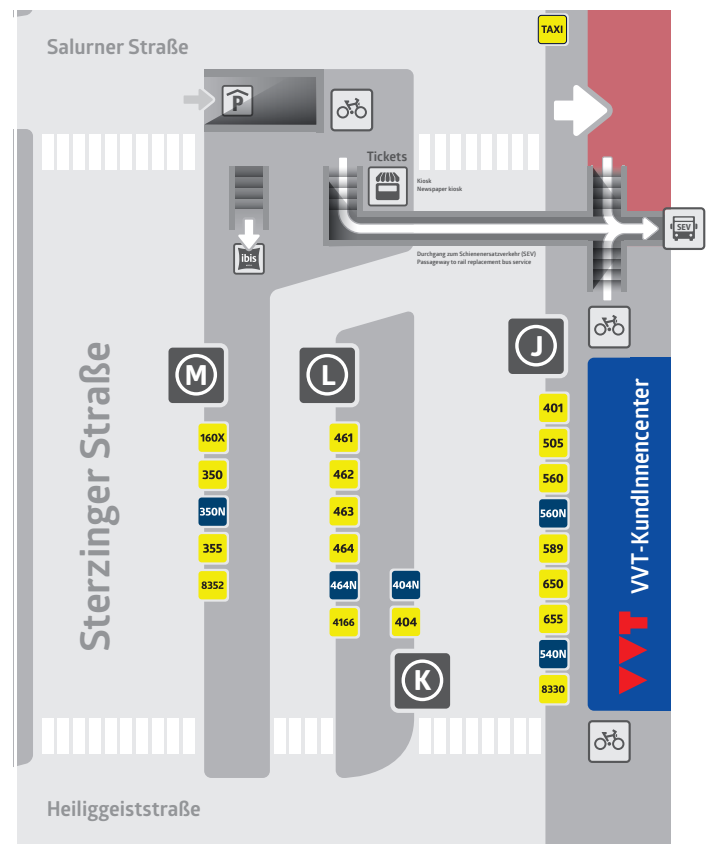
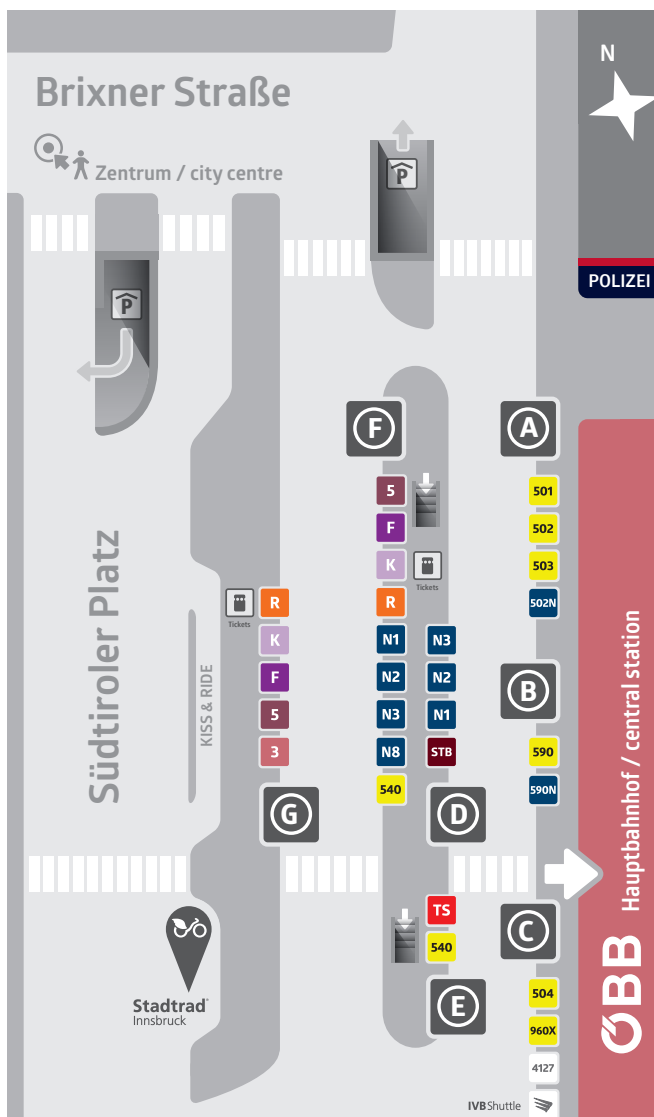
Für Sistrans kurz zusammengefasst

Die Haltestellen in Sistrans werden von der Linie M im Viertelstundentakt bedient. Sie führt in Innsbruck auf der Strecke der Linie J über die Museumstraße zum Mentlberg. Außerdem fährt der 530er im Halbstundentakt zum DEZ.

Den Hauptbahnhof erreichen Sistranserinnen und Sistranser, indem sie zB bei den Haltestelle Aldrans-Felsneck und Innsbruck Tivoli Stadion (vorher Landessportcenter) vom M in den 540er umsteigen.

Die Haltestelle Aldrans Fagslung wird von allen drei Buslinien bedient.

Haltestellenübersicht Hauptbahnhof



Wichtig für Sistrans:

- Steig E 540
- Steig F 540
- Steig J 540N

Beispiele Umsteigen von Linie M auf 540 ab 9. Juli 2023

Wie komme ich von Sistrans zur Praxismittelschule PH Tirol, zur Neuen Mittelschule Müllerstraße, oder zum Hauptbahnhof?

Buslinie	Haltestelle	Uhrzeit	Uhrzeit	Uhrzeit	Ziel (Beispiel)	
M	Aldrans Fagslung*	07:03	07:18	07:33		
	Sistrans Hackenhof	07:04	07:19	07:34		
	Sistrans Dorf	07:06	07:21	07:36		
		
	Aldrans Felseneck	07:14	07:29	07:44	ca. 6 min Zeit zum Umsteigen	
		
	Tivoli Stadion (früher Landessportcenter)	07:20	07:35	07:50	ca. 4 min Zeit zum Umsteigen	
	...*		
	Umsteigen von Linie M auf Linie 540					
	540	
Aldrans Fagslung (Steig C)		07:15	07:30	07:45		
...			
Aldrans Felseneck		07:20	07:35	07:50		
...			
Tivoli Stadion (früher Landessportcenter)		07:24	07:39	07:54		
...			
Kaiserschützenplatz		07:27	07:42	07:57	Praxismittelschule der PH Tirol	
Michael-Gaismair-Straße		07:28	07:43	07:58	Neue Mittelschule Müllerstraße	
...			
Hauptbahnhof (Steig F)	07:30	07:45	08:00	Umstiegsmöglichkeiten in Züge etc.		
... fährt weiter bis Kletterzentrum	07:41	Linie Endet am HBF	08:11			

* Sistranser:innen, die in der Nähe der Bushaltestelle Aldrans Fagslung wohnen, könnten bei der Haltestelle **Aldrans Fagslung (Steig C)** direkt in den Bus **540** einsteigen. Beispiele der Fahrzeiten in der Früh: 07:02 Uhr, 07:15 Uhr, 07:30 Uhr, 07:45 Uhr, ...


* die Linie **M** fährt u.a. weiter bis zur Haltestelle Sillpark. Dort könnte man ebenso aussteigen und zu Fuß (Gehzeit ca. 10 min) über den Frachtenbahnhof zu den Zügen / Hauptbahnhof gelangen.

* die Linie **M** hält auch am Terminal Marktplatz, wo es vielfältige Umstiegsmöglichkeiten gibt.

Die Linie **M** fährt von Aldrans Fagslung durch die Innenstadt bis nach Mentlberg. Die genauen Haltestellen können im Busplan der Linie **M** nachgesehen werden.

Schüler:innen der Schulen: Akademisches Gymnasium Innsbruck, Bundesrealgymnasium APP, Bundesgymnasium und Bundesrealgymnasium Sillgasse, HBLA Ferrarischule, HTL Anichstraße, ... sowie Studenten:innen der Universität Innsbruck haben die Möglichkeit, direkt mit dem Bus **M** in die Innenstadt zu fahren.

Trotz sorgfältiger Bearbeitung kann die Gemeinde Sistrans keine Garantie für die Richtigkeit übernehmen. Buspläne liegen im Gemeindeamt Sistrans auf.



Tagesaktuelle Informationen finden Öffi-Nutzerinnen und Nutzer in der VVT SmartRide App bzw. smartride.vvt.at



Alle VVT-Linien im Großraum Innsbruck

Gültig ab 9. Juli 2023

www.vvt.at

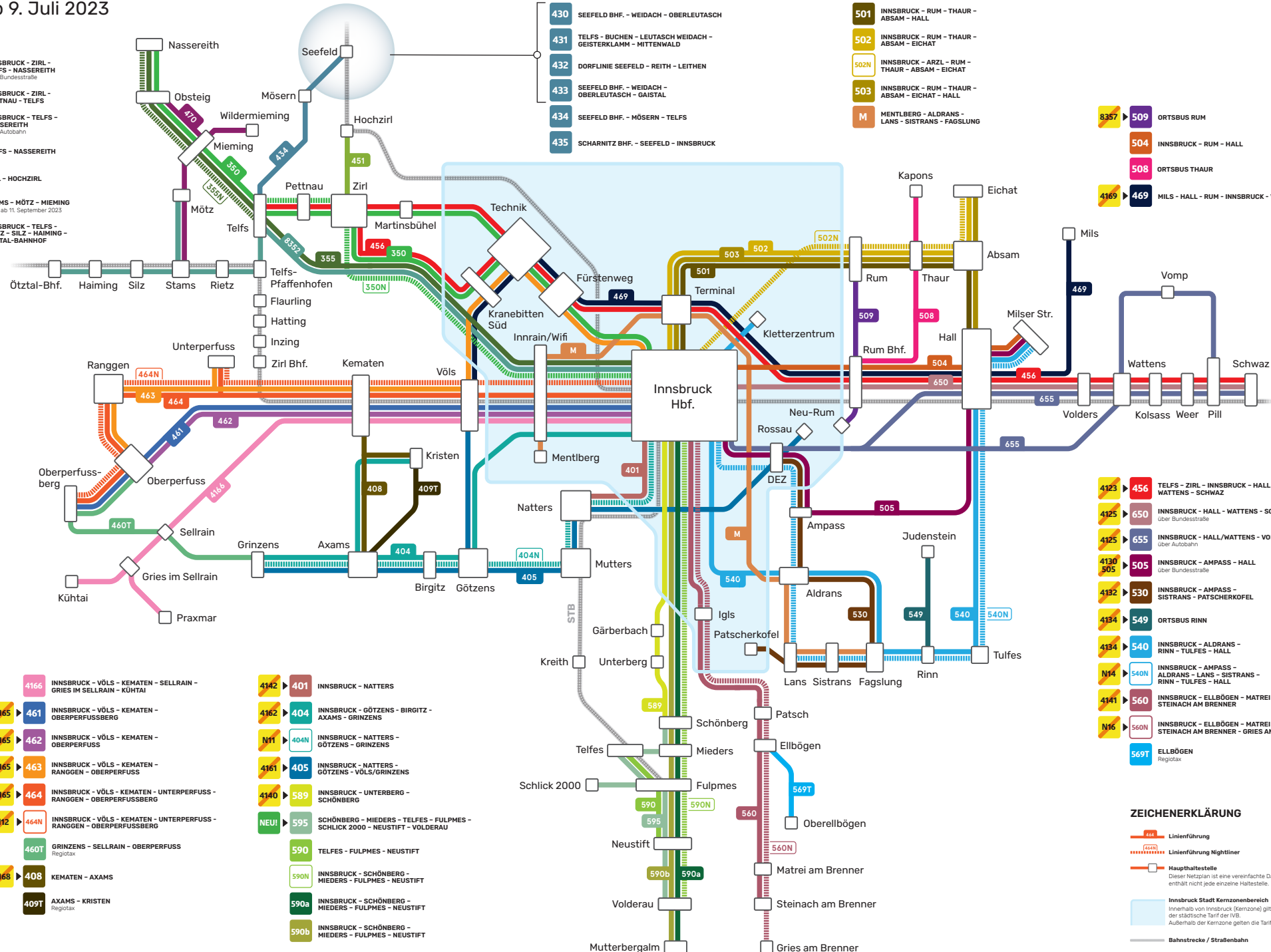
- ▶ **4176** **350** INNSBRUCK - ZIRL - TELFS - NASSEREITH über Bundesstraße
- ▶ **N10** **350N** INNSBRUCK - ZIRL - PETTNAU - TELFS
- ▶ **4176** **355** INNSBRUCK - TELFS - NASSEREITH über Autobahn
- ▶ **NEU!** **355N** TELFS - NASSEREITH
- ▶ **4176** **451** ZIRL - HOCHZIRL
- ▶ **4175** **470** STAMS - MÖTZ - MIEMING fährt ab 11. September 2023
- ▶ **8352** INNSBRUCK - TELFS - MÖTZ - SILZ - HAIMING - ÖTZTAL-BAHNHOF

ORTSVERKEHR SEEFELDER PLATEAU:

- 430** SEEFELD BHF. - WEIDACH - OBERLEUTASCH
- 431** TELFS - BUCHEN - LEUTASCH WEIDACH - GEISTERKLAMM - MITTENWALD
- 432** DORFLINIE SEEFELD - REITH - LEITHEN
- 433** SEEFELD BHF. - WEIDACH - OBERLEUTASCH - GAISTAL
- 434** SEEFELD BHF. - MÖSERN - TELFS
- 435** SCHARNITZ BHF. - SEEFELD - INNSBRUCK

- 501** INNSBRUCK - RUM - THAUR - ABSAM - HALL
- 502** INNSBRUCK - RUM - THAUR - ABSAM - EICHAT
- 502N** INNSBRUCK - ARZL - RUM - THAUR - ABSAM - EICHAT
- 503** INNSBRUCK - RUM - THAUR - ABSAM - EICHAT - HALL
- M** MENTLBERG - ALDRANS - LANS - SISTRANS - FAGSLUNG

- 8357** **509** ORTSBUS RUM
- 504** INNSBRUCK - RUM - HALL
- 508** ORTSBUS THAUR
- 4169** **469** MILS - HALL - RUM - INNSBRUCK - VÖLS



- 4166** INNSBRUCK - VÖLS - KEMATEN - SELLRAIN - GRIES IM SELLRAIN - KÜHTAI
- 4165** **461** INNSBRUCK - VÖLS - KEMATEN - OBERPERFUSSBERG
- 4165** **462** INNSBRUCK - VÖLS - KEMATEN - OBERPERFUSS
- 4165** **463** INNSBRUCK - VÖLS - KEMATEN - RANGGEN - OBERPERFUSS
- 4165** **464** INNSBRUCK - VÖLS - KEMATEN - UNTERPERFUSS - RANGGEN - OBERPERFUSSBERG
- N12** **464N** INNSBRUCK - VÖLS - KEMATEN - UNTERPERFUSS - RANGGEN - OBERPERFUSSBERG
- 460T** GRINZENS - SELLRAIN - OBERPERFUSS Regiotax
- 4168** **408** KEMATEN - AXAMS
- 409T** AXAMS - KRISTEN Regiotax

- 4142** **401** INNSBRUCK - NATTERS
- 4162** **404** INNSBRUCK - GÖTZENS - BIRGITZ - AXAMS - GRINZENS
- N11** **404N** INNSBRUCK - NATTERS - GÖTZENS - GRINZENS
- 4161** **405** INNSBRUCK - NATTERS - GÖTZENS - VÖLS/GRINZENS
- 4140** **589** INNSBRUCK - UNTERBERG - SCHÖNBERG
- NEU!** **595** SCHÖNBERG - MIEDERS - TELFS - FULPMES - SCHLICK 2000 - NEUSTIFT - VOLDERAU
- 590** TELFS - FULPMES - NEUSTIFT
- 590N** INNSBRUCK - SCHÖNBERG - MIEDERS - FULPMES - NEUSTIFT
- 590a** INNSBRUCK - SCHÖNBERG - MIEDERS - FULPMES - NEUSTIFT
- 590b** INNSBRUCK - SCHÖNBERG - MIEDERS - FULPMES - NEUSTIFT

- 4123** **456** TELFS - ZIRL - INNSBRUCK - HALL - WATTENS - SCHWAZ über Bundesstraße
- 4125** **650** INNSBRUCK - HALL - WATTENS - SCHWAZ über Bundesstraße
- 4125** **655** INNSBRUCK - HALL/WATTENS - VOMP - SCHWAZ über Autobahn
- 4130** **505** INNSBRUCK - AMPASS - HALL über Bundesstraße
- 4132** **530** INNSBRUCK - AMPASS - SISTRANS - PATSCHERKOFEL
- 4134** **549** ORTSBUS RINN
- 4134** **540** INNSBRUCK - ALDRANS - RINN - TULFES - HALL
- N14** **540N** INNSBRUCK - AMPASS - ALDRANS - LANS - SISTRANS - RINN - TULFES - HALL
- 4141** **560** INNSBRUCK - ELLBÖGEN - MATREI AM BRENNER - STEINACH AM BRENNER
- N16** **560N** INNSBRUCK - ELLBÖGEN - MATREI AM BRENNER - GRIES AM BRENNER
- 569T** ELLBÖGEN Regiotax

ZEICHENERKLÄRUNG

- **444** Linienführung
- - - **444** Linienführung Nightliner
- Haupthaltestelle
Dieser Netzplan ist eine vereinfachte Darstellung und enthält nicht jede einzelne Haltestelle.
- Innsbruck Stadt Kernzonebereich
Innerhalb von Innsbruck (Kernzone) gilt der städtische Tarif der IVB. Außerhalb der Kernzone gelten die Tarife des VVT.
- Bahnstrecke / Straßenbahn